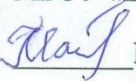




«Рассмотрено» Руководитель МО МБОУ «Шланговская СОШ»  Махмутова Г.Р. Протокол №1 от «25» августа 2023 г.	«Согласовано» Замдиректора по УВР МБОУ «Шланговская СОШ»  Якупова Э.Р. от «28» августа 2023 г.	«Утверждаю» Директор МБОУ «Шланговская СОШ» _____ Мухаметзянова Л.Ф. Приказ № 31 от «31» августа 2023 г.
---	---	---



Рабочая программа
элективного курса «Актуальные вопросы географии» для 11 класса
МБОУ «Шланговская СОШ» Дрожжановского муниципального района Республики Татарстан
Учитель Мухаметзянов Фаик Айнуллович
Категория первая

Рассмотрено на заседании
Педагогического совета
Протокол №1
от «28» августа 2023 г.

Шланга, 2023

Содержание программы

Тема. Зарубежная Европа

Состав и географическое положение Зарубежной Европы. Политико-географическое (геополитическое) положение. Природные ресурсы Зарубежной Европы. Демографическая ситуация в зарубежной Европе. Национальный и религиозный состав населения. Обострение межнациональных противоречий в ряде стран. Особенности расселения, географии городов. Уровни и темпы урбанизации. Крупнейшие городские агломерации Зарубежной Европы. Хозяйственные различия между странами. Центральная ось развития. Главные отрасли промышленности. Крупнейшие районы и центры добывающей и обрабатывающей отраслей. Субрегионы Зарубежной Европы: Северная, Средняя, южная и Восточная Европа – их природная, культурная и хозяйственная специфика. Федеративная Республика Германия. Краткая историческая справка. Территория, границы, положение. Государственный строй. Природные условия и ресурсы. Особенности населения. Особенности расселения, крупнейшие города. Место Германии в мировой экономике. Структура и география промышленности и сельского хозяйства. Особая роль машиностроения и химической промышленности.

Практические работы:

- 1. Обозначение на контурной карте границ субрегионов Европы.*
- 2. Разработка маршрута туристической поездки по странам Европы.*

Тема. Зарубежная Азия

Общая характеристика региона. Территория, границы, положение, состав региона. Большие различия между странами. Природные условия, их контрастность, неравномерность распределения ресурсов. Население: численность и особенности воспроизводства. Сложный этнический состав. Азия – родина трех мировых религий. Размещения населения и процессы урбанизации.

Общая характеристика отраслей промышленности и сельского хозяйства стран Зарубежной Азии. Уровень хозяйственного развития и международная специализация стран.

Субрегионы зарубежной Азии: Юго-Западная Азия, Южная Азия, Юго-Восточная Азия, Центральная и Восточная Азия. Природная, культурная и хозяйственная специфика субрегионов.

Китайская Народная Республика. Краткая историческая справка. Территория, границы, положение. Природные ресурсы. Специфика населения. Особенности расселения, крупнейшие города.

Хозяйство Китая: достижения и проблемы. Китай как растущий центр мирового хозяйства. Характеристика отраслевой структуры и география отраслей хозяйства.

Практические работы:

- 1. Сравнительная характеристика экономико-географического положения двух стран Азии.*
- 2. Обозначение на контурной карте границ субрегионов Азии.*
- 3. Разработка маршрута туристической поездки по странам Азии.*

Тема. Англо-Америка

Канада. Краткая историческая справка. Основные черты экономико-географического положения, государственного строя, природы, населения и хозяйства. Богатство природно-ресурсного потенциала. Место Канады в мировом хозяйстве. Взаимозависимость экономики Канады и США.

Соединенные Штаты Америки. Краткая историческая справка. Территория, границы, положение. Государственный строй.

Численность и воспроизводство населения. Специфика этнического и религиозного состава. Роль иммиграции в формировании населения.

Основные черты размещения населения. Урбанизация в США . Главные города.

Хозяйство США. Природные предпосылки для развития промышленности. Основные отрасли промышленности и их география.

Тема . Латинская Америка

Состав и географическое положение Латинской Америки. Политико-географическое (геополитическое) положение Латинской Америки. Природные ресурсы.

Население и хозяйство Латинской Америки. Субрегионы Латинской Америки. Андские страны. Страны бассейна Амазонки и Ла-Платской низменности. Центральная Америка и Вест-Индия. Мексика

Федеративная республика Бразилия

Практические работы:

1. Составление картосхемы «Природные ресурсы субрегионов Латинской Америки».

Тема. Африка

Состав и географическое положение Африки. Политико-географическое(геополитическое) положение Африки. Природные ресурсы Африки.

Население и хозяйство Африки. Субрегионы африки: Северная, Западная, Центральная, Восточная и Южная Африка

Практические работы:

1. Оценка ресурсного потенциала одной из африканских стран по картам школьного атласа.

2. Подбор рекламно- информационных материалов для обоснования деятельности туристической фирмы в одном из субрегионов Африки.

Тема . Австралия и Океания

Австралия. Краткая историческая справка. Территория, границы, положение. Политическая карта. Государственный строй.

Богатство природных ресурсов и нехватка воды. Хозяйственная оценка природных условий и ресурсов.

Особенности воспроизводства, состава и размещения населения. Мигранты.

Океания. Краткая характеристика географической специфики, природных ресурсов, особенностей населения и хозяйственного развития.

Практическая работа:

1. Характеристика природно-ресурсного потенциала Австралии по картам атласа.

Глобальные проблемы человечества (2 час) Понятие о глобальных проблемах. Обзор глобальных проблем человечества. Стратегия устойчивого развития.

Тематическое планирование

Предмет География

Классы 11

Учитель Мухаметзянов Фаик Айнуллович

Количество часов

Всего 34 час; в неделю 1 час.

№ урок а	Тема урока	Количество часов	дата	
			план	по факту
1	Общая экономико – географическая характеристика Зарубежной Европы	1	06.09	
2	Население стран Зарубежной Европы	1	13.09	
3	Хозяйство стран Зарубежной Европы	1	20.09	
4	Непроизводственная сфера стран Зарубежной Европы. Экологические проблемы	1	27.09	
5	Географический рисунок расселения и хозяйства. Регионы Зарубежной Европы	1	04.10	
6	Федеративная Республика Германия	1	11.10	
7	Сравнение двух стран Зарубежной Европы Пр. раб. №1 Сравнительная характеристика двух стран Зарубежной Европы	1	18.10	
8	Обобщающий урок по теме	1	25.10	
9	Общая экономико - географическая характеристика Зарубежной Азии Пр. раб. №2 Классификация стран Зарубежной Азии	1	08.10	
10	Население стран Зарубежной Азии	1	15.11	
11	Хозяйство стран Зарубежной Азии: пять центров экономической мощи	1	22.11	
12	Китай	1	29.11	
13	Хозяйство Китая Пр. раб № 3 Сравнение экономики трёх зон Китая: Западной, Центральной и Восточной	1	06.12	

14	Япония	1	13.12	
15	Хозяйство Японии Пр. раб. № 4 Составление картосхемы международных экономических связей Японии	1	20.12	
16	Индия	1	27.12	
17	Комплексная характеристика Австралии Пр. раб. № 5 Составление картосхемы международных экономических связей Австралии	1	10.01	
18	Обобщающий урок по теме	1	17.01	
19	Общая экономико - географическая характеристика стран Африки	1	24.01	
20	Субрегионы: Северная и Тропическая Африка. ЮАР	1	31.01	
21	Обобщающий урок по теме	1	07.02	
22	Общая экономико - географическая характеристика США	1	14.02	
23	Макрорегионы США Пр. раб. № 6 Сравнение двух макрорегионов США	1	21.02	
24	Канада. Социально - экономическая характеристика. Пр. раб. № 7 Составление программы освоения территории Канады	1	28.02	
25	Обобщающий урок по теме	1	07.03	
26	Общая экономико - географическая характеристика Латинской Америки	1	14.03	
27	Страны Латинской Америки. Бразилия. Пр. раб. № 8 Сравнительная характеристика двух стран Латинской Америки	1	21.03	
28	Россия в МХ и МГРТ, география отраслей её международной специализации	1	28.03	
29	Крупнейшие торговые партнёры России. Структура внешнеторгового баланса. Формы внешнеэкономических связей	1	11.04	
30	Участие России в международных организациях. Россия и СНГ Пр. раб. № 9 Составление картосхемы участия России в Международных организациях.	1	18.04	
31	Глобальные проблемы человечества	1	25.04	
32	Глобальные проблемы человечества Пр. раб. № 10 Разработка проекта решения одной из глобальных проблем человечества	1	16.05	
33	Стратегия устойчивого развития	1	23.05	

Планируемые результаты изучения элективного курса географии

ПРЕДМЕТНЫЕ

1. понимание роли и места географической науки в системе научных дисциплин, ее роли в решении современных практических задач человечества и глобальных проблем;
2. формирование представления о современной географической научной картине мира и владение основами научных географических знаний (теорий, концепций, принципов, законов и базовых понятий);
3. овладение основами картографической грамотности и использования географической карты как одного из «языков» международного общения;
4. формирование картографической грамотности;
5. овладение основными навыками нахождения, использования и презентации географической информации;
6. формирование умений работать с разными источниками географической информации;
7. формирование умений выделять, описывать и объяснять существенные признаки географических объектов и явлений;
8. владение элементарными практическими умениями применять приборы и инструменты для определения количественных и качественных характеристик компонентов географической среды;
9. формирование умений вести наблюдения за объектами, процессами и явлениями географической среды, их изменениями в результате природных и антропогенных воздействий, оценивать их последствия;
10. формирование умений и навыков использования разнообразных географических знаний в повседневной жизни для объяснения и оценки разнообразных явлений и процессов, самостоятельного оценивания уровня безопасности окружающей среды, адаптации к

условиям территории проживания, соблюдения мер безопасности в случае природных стихийных бедствий и техногенных катастроф;

11. формирование представлений об особенностях экологических проблем на разных территориях и акваториях, умений и навыков безопасного и экологически целесообразного поведения в окружающей среде.

ЛИЧНОСТНЫЕ:

1. российской гражданской идентичностью и гражданской позицией;
2. мировоззрением и нравственным сознанием, соответствующим современному уровню развития науки и общественной практики, основанным на диалоге культур, а также осознанием своего места в поликультурном мире на основе усвоения общечеловеческих ценностей;
3. толерантным сознанием и поведением в поликультурном мире, готовностью и способностью вести диалог с другими людьми;
4. коммуникативными навыками сотрудничества в образовательной, общественно полезной, учебно-исследовательской, проектной и других видах деятельности;
5. готовностью и способностью к образованию, в том числе самообразованию, сознательным отношением к непрерывному образованию как условию успешной профессиональной и общественной деятельности.

МЕТАПРЕДМЕТНЫЕ:

1. ставить учебные задачи, вносить изменения в содержание учебной задачи и выбирать наиболее рациональную последовательность ее выполнения;
2. планировать и корректировать свою деятельность в соответствии с ее целями, задачами и условиями;
3. оценивать свою работу в сравнении с существующими требованиями;
4. пользоваться различными способами самоконтроля;
5. классифицировать в соответствии с выбранными признаками, систематизировать и структурировать информацию;
6. формулировать проблемные вопросы, искать пути решения проблемной ситуации;
7. пользоваться навыками анализа и синтеза;
8. искать и отбирать необходимые источники информации;


9. представлять информацию в различных формах(письменной и устной) и видах;
10. работать с разными видами текстов (учебным текстом и внетекстовыми компонентами) — научно-популярными, публицистическими, художественными: составлять тезисный план, выводы, конспект, тезисы выступления; переводить информацию из одного вида в другой(текст в таблицу, карту в текст и т. п.);
11. использовать различные виды моделирования исходя из учебной задачи;
12. создавать собственную информацию и представлять ее в соответствии с учебными задачами;
13. составлять рецензии, аннотации;
14. выступать перед аудиторией, придерживаясь определенного стиля при выступлении;
15. вести дискуссию, диалог;
16. находить приемлемое решение при наличии разных точек зрения.

Изучение географии на базовом уровне среднего (полного) общего образования направлено: - освоение системы географических знаний о целостном, многообразном и динамично изменяющемся мире, взаимосвязи природы, населения и хозяйства на всех территориальных уровнях, географических аспектах глобальных проблем человечества и путях их решения; методах изучения географического пространства, разнообразии его объектов и процессов; • овладение умениями сочетать глобальный, региональный и локальный подходы для описания и анализа природных, социально-экономических и геоэкологических процессов и явлений; познавательных интересов, интеллектуальных и творческих способностей посредством ознакомления с важнейшими географическими особенностями и проблемами мира, его регионов и крупнейших стран;

- воспитание патриотизма, толерантности, уважения к другим народам и культурам; бережного отношения к окружающей среде;
- использование в практической деятельности и повседневной жизни разнообразных географических методов, знаний и умений, а также географическ.

Курс по географии на базовом уровне ориентируется, прежде всего, на формирование общей культуры и мировоззрения школьников, а также решение воспитательных и развивающих задач общего образования, задач социализации. По содержанию предлагаемый базовый курс географии сочетает в себе элементы общей географии и комплексного географического страноведения. Он завершает формирование у учащихся представлений о географической картине мира, которые опираются на понимание географических взаимосвязей общества и природы, воспроизводства и размещения населения, мирового хозяйства и географического разделения труда, раскрытие географических аспектов глобальных и региональных явлений и процессов, разных территорий. Содержание курса призвано сформировать у учащихся целостное представление о современном мире, о месте России в этом мире, а также развить у школьников познавательный интерес к другим народам и странам. Изучение географии в старшей школе на базовом уровне направлено на достижение следующих целей. В результате изучения географии на базовом уровне выпускник научится - Основные географические понятия и термины; традиционные и новые методы географических исследований; - Особенности размещения основных видов природных ресурсов, их главные местонахождения и территориальные сочетания; численность и динамику населения мира, отдельных регионов и стран, их этногеографическую специфику; различия в уровне и качестве жизни населения, основные направления миграций; проблемы современной урбанизации; - Географические аспекты отраслевой и территориальной структуры мирового хозяйства, размещения его основных отраслей; географическую специфику

Лист согласования к документу № 36 от 04.03.2024
Инициатор согласования: Мухаметзянова Л.Ф. Директор школы
Согласование инициировано: 04.03.2024 14:01

Лист согласования			Тип согласования: последовательное	
N°	ФИО	Срок согласования	Результат согласования	Замечания
1	Мухаметзянова Л.Ф.		 Подписано 04.03.2024 - 14:01	-